

## Les CIRCUITS DE RANDONNEES de la commune de LATRAPE

Balades en Volvestre sur les chemins de LATRAPE - Promenade autour du village, sur les coteaux et terreforts combinant un magnifique panorama sur la chaîne des Pyrénées. Bocage riche en faune et flore le long du ruisseau, du Camedon, de l'Aunat et le pont de Brucelle.

### Règles de conduites élémentaires :





- Se munir de chaussures adaptées à la randonnée.
- Respecter impérativement le balisage.
- par temps de pluie : terrains glissants.
- Précautions à prendre en période de chasse.
- Eviter de franchir les passages à gué par fortes pluies.
- Se munir d'une gourde d'eau par fortes chaleurs.
- Eviter de marcher dans les prairies de fauche et les cultures.
- Ne pas effrayer les troupeaux.
- Tenir les chiens en laisse.
- Refermer les clôtures et barrières.
- Attention aux clôtures électriques.
- Emporter un sac poubelle pour ramener les débris du pique-nique.

### ATTENTION !

Lors de votre randonnée,  
vous allez observer une grande variété de plantes.  
Certaines d'entre elles, rares ou menacées de disparition,  
sont protégées par la loi.

Nous vous demandons  
de ne pas les cueillir et de ne pas les arracher.

Si vous souhaitez les contempler demain et pendant de  
nombreuses années encore.  
Merci et bonne balade.

Les sentiers pédestres sont identifiés de couleur jaune à l'aide des signes suivant :		Tout droit		Tourner à droite		Tourner à gauche		Ne pas passer
------------------------------------------------------------------------------------------------	-----------------------------------------------------------------------------------	------------	-----------------------------------------------------------------------------------	------------------	------------------------------------------------------------------------------------	------------------	-------------------------------------------------------------------------------------	---------------

### Description du circuit N°4 BLEU :

Intérêt : Itinéraire qui permet de découvrir la faune et la flore.

Point de départ : parking derrière l'église avec point d'eau.

Durée de la boucle : 2h45

Difficultés particulières : facile

Distance : 8,2 km

Dénivelé : 120 m

Carte : Série bleue - Lézat-sur-Lèze 2045 Est



Prendre la grande rue dans le village, en direction du château d'eau. Arrivé au château d'eau, continuez tout droit sur la D40J, puis prendre le premier chemin sur votre gauche en direction de "Le Cap Del Bose". Arrivé à "Le Cap Del Bose" vous pouvez admirer la borde traditionnelle restaurée avec le respect de la tradition : brique et torchis). Continuer tout droit sur la route goudronnée qui longe une vigne jusqu'à la ferme de Bezardens sur votre gauche. Après la ferme, le sentier traverse des bois de chênes et tourne à gauche le long d'une haie pour rejoindre le ruisseau du "Pas du Loup".

Suivre maintenant l'Aunat.

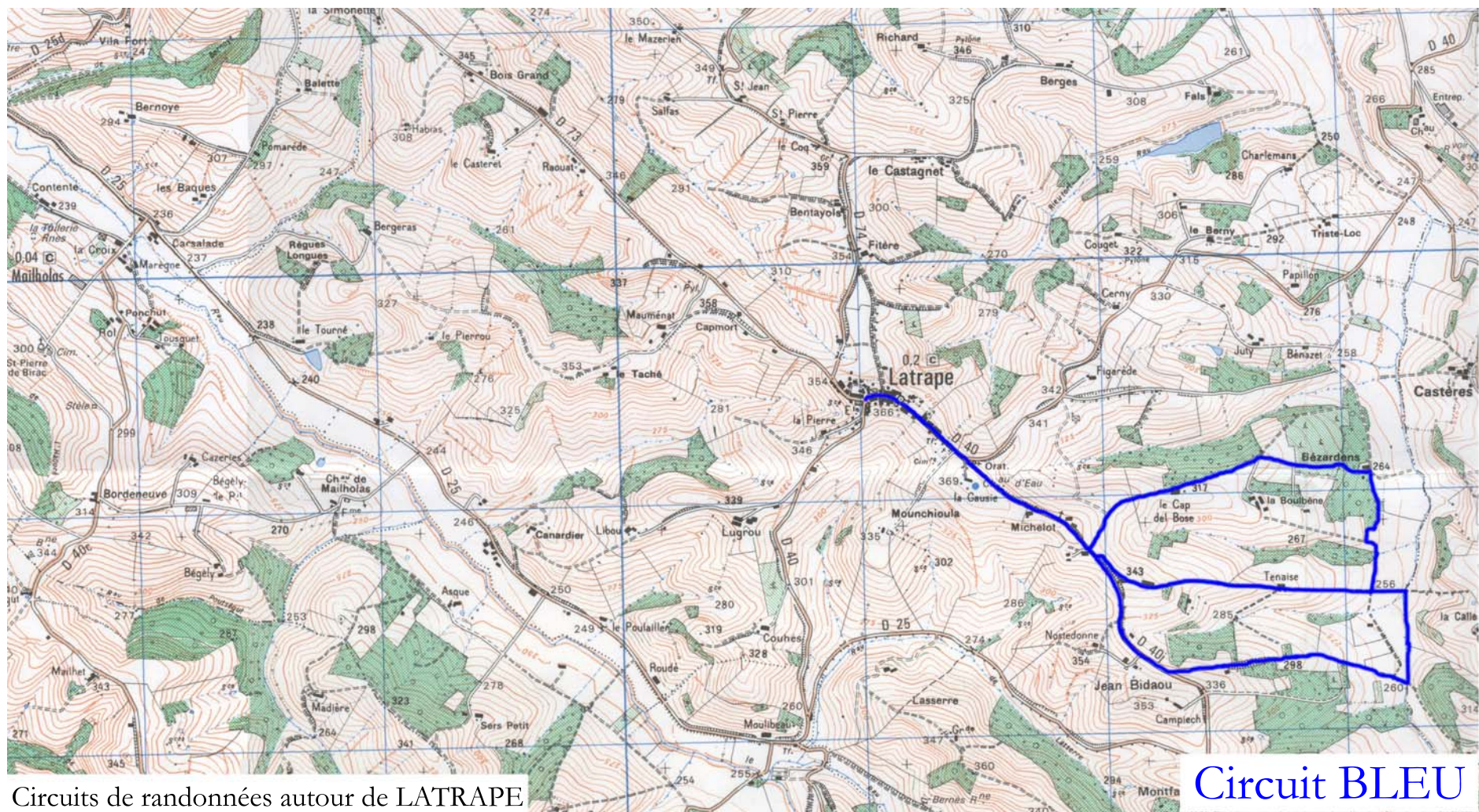
- VARIANTE 1 DU PARCOUR BLEU : Prendre à droite en direction de la ferme de Tenaise. Remonter le chemin caillouteux pour rejoindre la D40J. Arrivé à la Départementale, la suivre sur la droite jusqu'au village, point de départ de votre balade.

Suivre l'Aunat jusqu'au pont de Brucelles en briques à gauche, envahi par la végétation. (En traversant le pont, il est possible de rejoindre les circuits de Castagnac). Prendre à droite, en remontant les quelques parcelles de vignes jusqu'à la D40J. Arrivé à la Départementale, la suivre sur la droite jusqu'au village, point de départ de votre balade.

**Villa Monplaisir** – Le Casteret - 31310 LATRAPE – Tél: 09.61.24.77.28 / 06.82.34.64.83

Chambres d'Hôtes – Table d'Hôtes – Espace Détente

[www.VillaMonplaisir.fr](http://www.VillaMonplaisir.fr) – Contact@VillaMonplaisir.fr



Circuits de randonnées autour de LATRAPE

Circuit BLEU